

## POZNÁMKY:

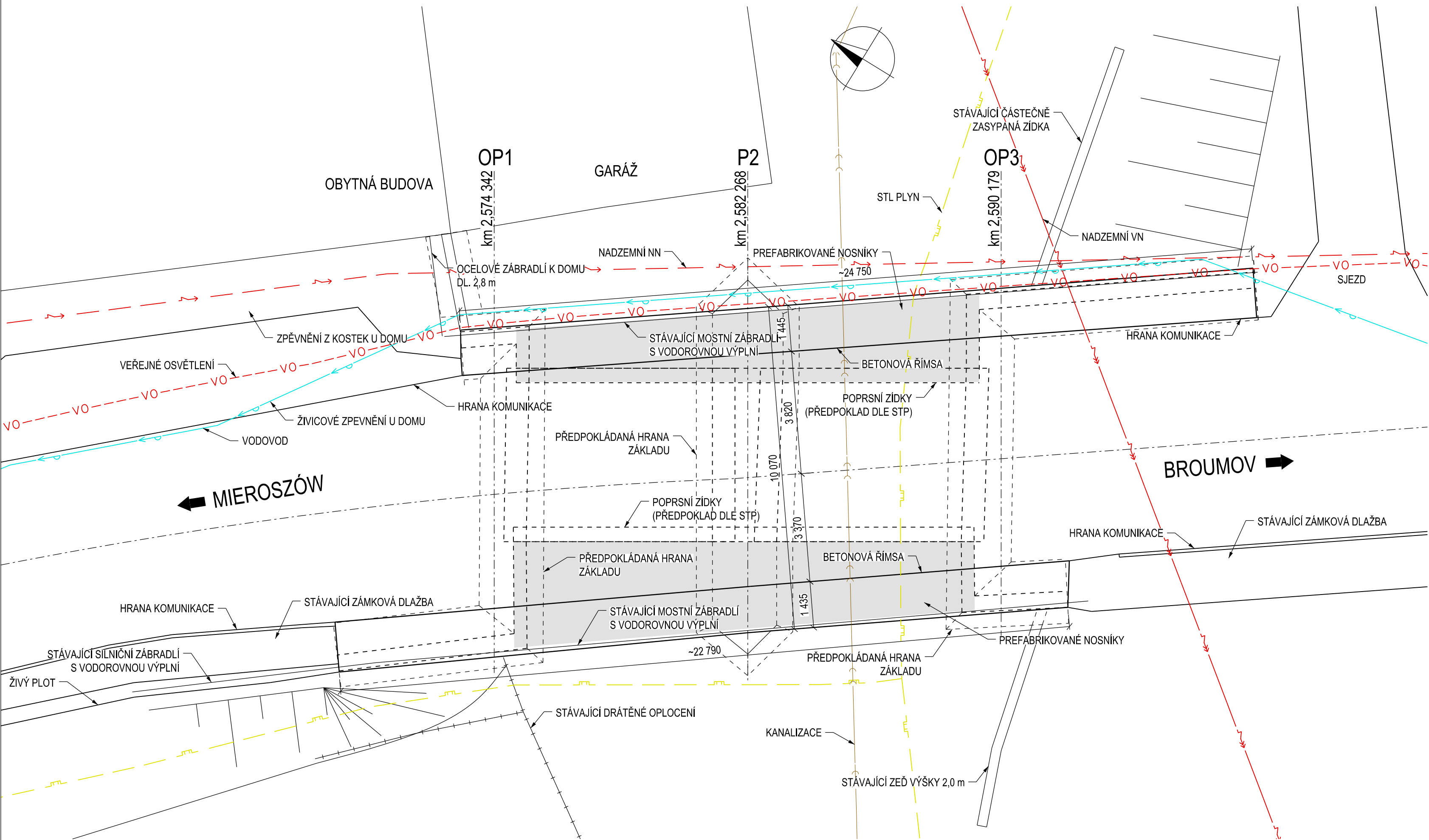




Diagram illustrating the cross-section of a stone bridge structure, showing dimensions and components.

**Dimensions:**

- Total length: ~10 100
- Span 1: ~1 390
- Span 2: ~7 200
- Span 3: ~1 400
- Span 2 sub-divisions: ~3 900 (PROM. 3 820 - 3 900) and ~3 445 (PROM. 3 400 - 3 625)

**Labels and Components:**

- MIEROSZÓV (Left side)
- BROUMOV (Right side)
- OSA MOSTU (Bridge Axis)
- OSA KOMUNIKACE (Communication Axis)
- NIVELETA (Level)
- BETONOVÁ ŘÍMSA (Concrete Parapet)
- KAMENNÝ OBRUBNÍK Z KOSTEK (Stone Masonry)
- OMÍTKA ZE STRÍKANÉHO BETONU TL. 5-10 cm (Plaster of cast concrete, 5-10 cm thick)
- KAMENNÁ KLENBOVÁ KONSTRUKCE (Stone Arch Structure)
- PREFABRIKOVANÉ NOSNÍKY (Prefabricated Supports)
- KAMENNÉ POPRSNÍ ZDI (Stone Pier Wall)

OBJEDNATEL: <div>Královéhradecký kraj Pivovarské náměstí 1245 500 03 Hradec Králové</div>		ZHOTOVITEL: <div>AF-CITYPLAN s.r.o. MAGISTRŮ 1275/13 140 00 PRAHA 4 tel.: +420 277 005 500 www.af-cityplan.cz</div>		
HLAVNÍ INŽENÝR PROJEKTU: Ing. OLGA LUSKOVÁ	ZODPOVĚDNÝ PROJEKTANT: Ing. LÁSZLÓ SZÍKORA	VYPRACOVAL: Ing. LÁSZLÓ SZÍKORA	KONTROLOVAL: Ing. LÁSZLÓ SZÍKORA	
NÁZEV PROJEKTU: II/302 STAROSTÍN - BROUMOV - HRANICE ČR - PR I. ČÁST				
ČÁST:	STAVEBNÍ ČÁST			
STAVEBNÍ OBJEKT:	SO 203 - REKONSTRUKCE MOSTU EV. Č. 302-005			
PŘÍLOHA:	STÁVAJÍCÍ STAV - PŘEHLEDNÝ VÝKRES			
KRAJ:	Královéhradecký kraj	ČÁST: <div>C</div>	PŘÍLOHA Č.: <div>601</div>	ČÍSLO PARE:
DATUM:	07/2019			
STUPEŇ:	ZSPD			
MĚŘÍTKO:	1:100 (50)			
Č. ZAKÁZKY:	15-2-086			